


PLÁN VYJÍŽDKY 2011


VERZE 3
 14/9/2011


Legenda:

Cesta na Kostel

Cesta zpět do NMPS

 31,2 km 0:45

 75,0 km 1:50

2010  65,7 km 1:36

Využity mapové podklady www.seznam.cz

Itinerář vyjížďky MOTOSNĚNÍ 2011

Cesta na Kostel:

1/ Nové Město pod Smrkem (0km, start)

*Po silnici 291 směr Frýdlant
odbočit doleva na Raspenavu*

2/ Raspenava (10,0km, 0:15h)

3/ Oldřichov v Hájích (17,2km, 0:25h)

4/ Mníšek (20,2km, 0:29h)

5/ Liberec (31,2km, 0:45h)

Cesta zpět do NMPS

1/ Liberec (0km, start) Směr Šimonovice

*(U Perštýna, U Krematoria, Plátenická, Broumovská, Krejčího,
Dobiášova, Vratislavická, Hodkovická, Minkovická, V zatáčkách*

2/ Šimonovice (10,0km, 0:15h)

(zastávka na rozhledně Rašovka)

3/ Proseč pod Ještědem

4/ Javorník

5/ Světlá pod Ještědem (20,0km, 0:30h)

6/ Křižany (30,0km, 0:45h)

7/ Kryštofovo údolí (37,0km, 0:55h)

8/ Machnín

(Rynoltická, Stará, Kateřinská, Studánecká, Hejnická)

9/ Stráž nad Nisou (22km, 28min)

10/ Krásná Studánka (25km, 35min)

11/ Mníšek (51,0km, 1:15h) (Oldřichovská)

12/ Oldřichov

13/ Raspenava

14/ Hejnice (67,0km, 1:37h)

15/ Lázně Libverda

16/ Ludvíkov pod Smrkem

17/ Nové Město pod Smrkem (75,0km, 1:50h)